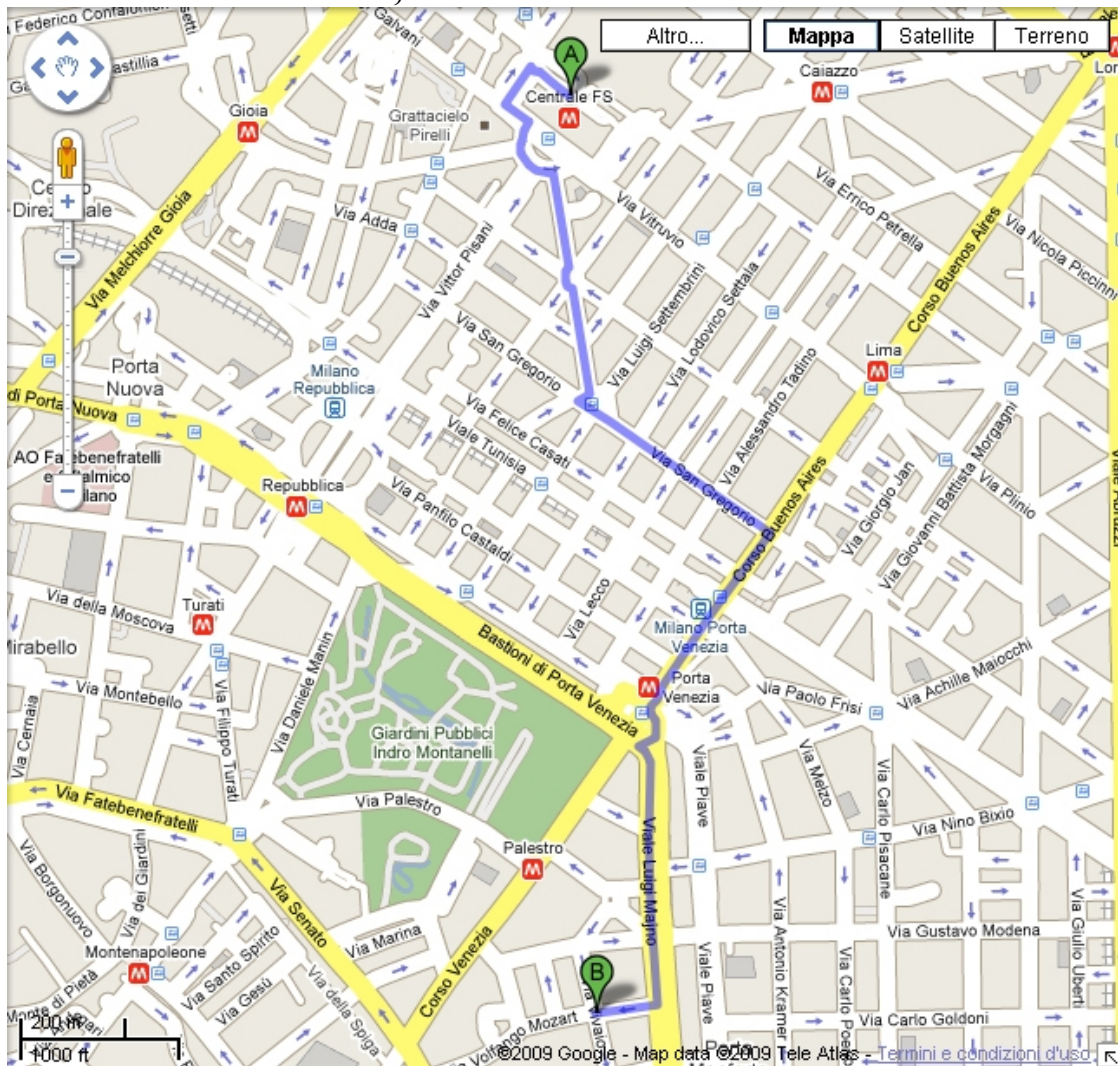


# STAZIONE – VIA VIVAIO (ingresso Assemblea c.so Monforte, 35)

Indicazioni (a piedi)  
2,2 km – circa 27 min



- |   |        |  |        |
|---|--------|--|--------|
| <b>A</b> Stazione Centrale<br>Piazza Duca d'Aosta, 20124 Milano                 |        | 8. Prosegui su <b>Via San Gregorio</b>   | 0,4 km |
| 1. Procedi in direzione <b>sudest</b> su <b>Piazza Duca d'Aosta</b>             | 84 m   | 9. Svolta a <b>destra</b> in <b>Corso Buenos Aires</b>                             | 0,4 km |
| 2. Svolta a <b>destra</b> per rimanere su <b>Piazza Duca d'Aosta</b>            | 15 m   | 10. Svolta leggermente a <b>sinistra</b> per rimanere su <b>Corso Buenos Aires</b> | 49 m   |
| 3. Svolta a <b>sinistra</b> per rimanere su <b>Piazza Duca d'Aosta</b>          | 6 m    | 11. Svolta a <b>sinistra</b> in <b>Piazza Guglielmo Oberdan</b>                    | 45 m   |
| 4. Svolta a <b>destra</b> per rimanere su <b>Piazza Duca d'Aosta</b>            | 41 m   | 12. Svolta leggermente a <b>destra</b> in <b>Viale Luigi Majno</b>                 | 22 m   |
| 5. Svolta a <b>sinistra</b> in <b>Via Napo Torriani</b><br>Attraversa 1 rotonda | 0,4 km | 13. Svolta a <b>destra</b> per rimanere su <b>Viale Luigi Majno</b>                | 35 m   |
| 6. Svolta a <b>destra</b> in <b>Piazza Cincinnato</b>                           | 25 m   | 14. Svolta a <b>sinistra</b> per rimanere su <b>Viale Luigi Majno</b>              | 0,5 km |
| 7. Svolta a <b>sinistra</b> per rimanere su <b>Piazza Cincinnato</b>            | 74 m   | 15. Svolta a <b>destra</b> in <b>Via Gioacchino Rossini</b>                        | 0,1 km |
|   |        | <b>B</b> Via Vivaio<br>20122 Milano  |        |

## Indicazione con i mezzi pubblici

MUNIRSI DI BIGLIETTO PRIMA DI SALIRE: 1 euro a corsa, valevole 75 minuti, presso bar tabacchi, edicole

### IN TRAM - SENZA CAMBI

1 - In p.za IV novembre (sulla destra della stazione voltandole le spalle), prendere il TRAM n. 9 al capolinea e scendere in p.za Tricolore.

2 - da qui a piedi prendere Corso Monforte (sulla destra della piazza, dopo aver attraversato Viale Majno) e girare alla 1a a destra V. Vivaio.

### IN METRO' E AUTOBUS - 1 cambio

Prendere la linea M3 (S.DONATO) per 2 fermate ( M3 ogni 4 min.)

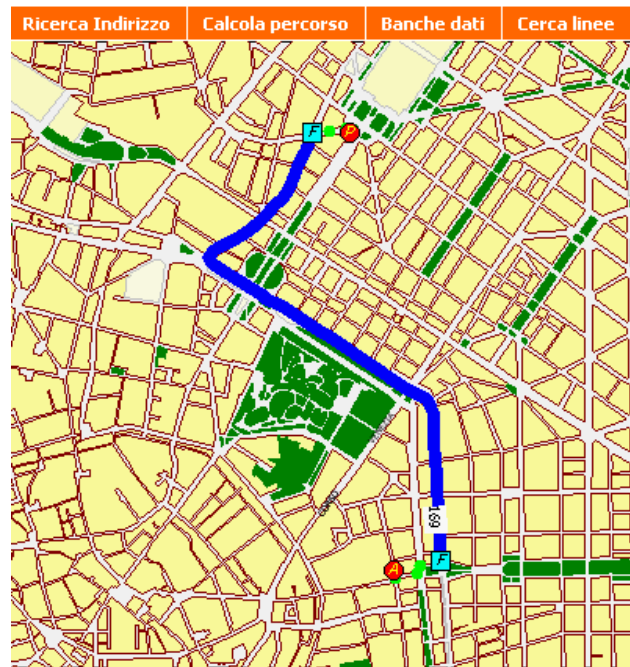
Scendere alla fermata TURATI recarsi in P.za Cavour

Prendere l'autobus 61 (direzione Murani) per 5 fermate (61 ogni 6 min.)

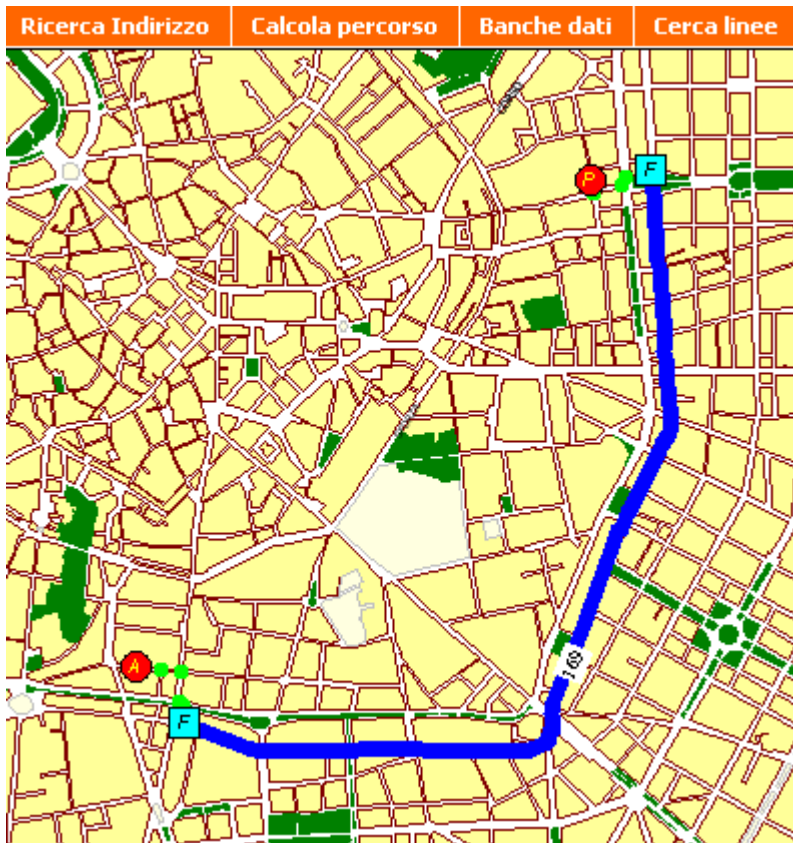
Scendere alla fermata Donizetti - Monforte

A piedi per 50 metri

fino all'arrivo in v. Vivaio



## INDICAZIONI MEZZI PUBBLICI VIA VIVAIO - OSTELLO LA CORDATA



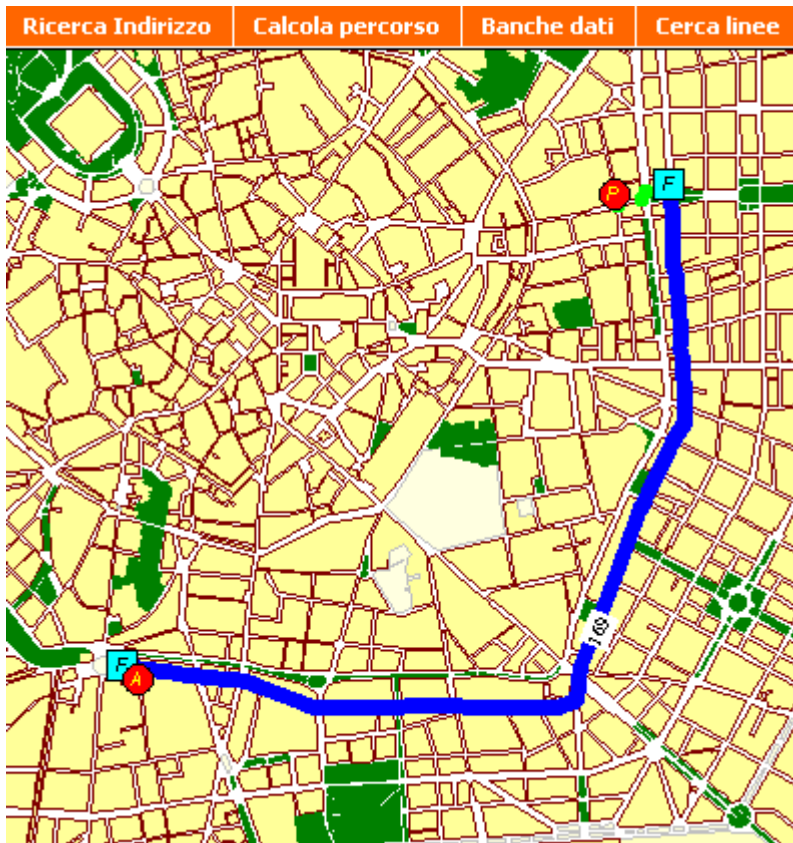
Partenza da Vivaio (via),1

recarsi alla fermata Piave - Tricolore Prendere la linea 169 (Aquileia) per 11 fermate o 9 (Stz Genova) 169 ogni 8 min. 9 ogni 8 min.

Scendere alla fermata Bligny - Lodovica A piedi per 250 metri

fino all'arrivo Burigozzo Marco (via),11 Tempo previsto 20 minuti Metri percorsi 3700 metri

## INDICAZIONI MEZZI PUBBLICI VIA VIVAIO – ALBERGO LA VIGNETTA



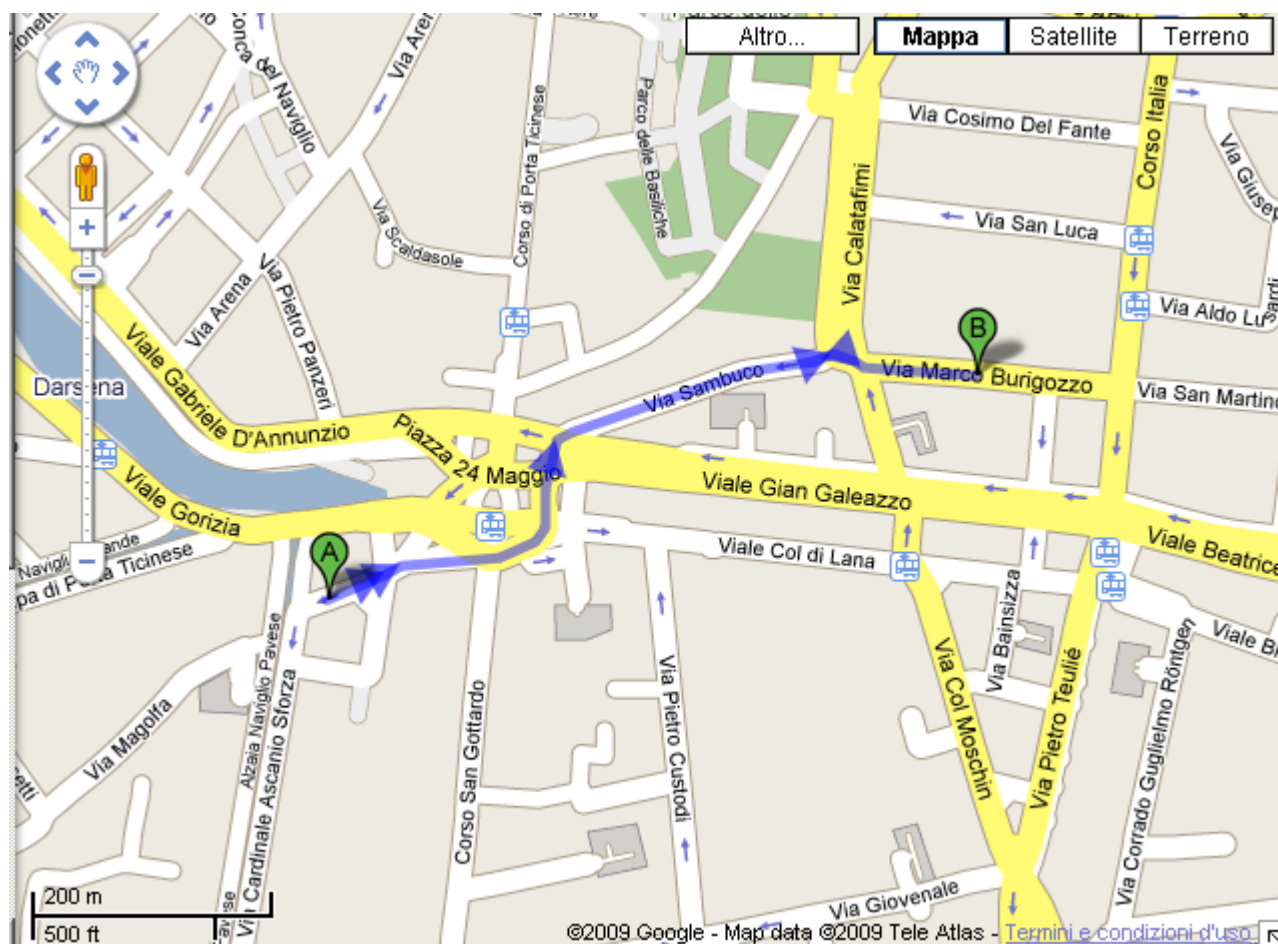
Partenza da Vivaio (via),1

recarsi alla fermata Piave - Tricolore Prendere la linea 169 (Aquileia) per 13 fermate o 9 (Stz Genova) 169 ogni 8 min. 9 ogni 8 min.

Scendere alla fermata 24 Maggio A piedi per 50 metri

fino all'arrivo Custodi Pietro (via),2 Tempo previsto 20 minuti Metri percorsi 3900 metri

## DAL RISTORANTE ALL'OSTELLO, A PIEDI



Indicazioni (a piedi) per Via Marco Burigozzo, 20122 Milano

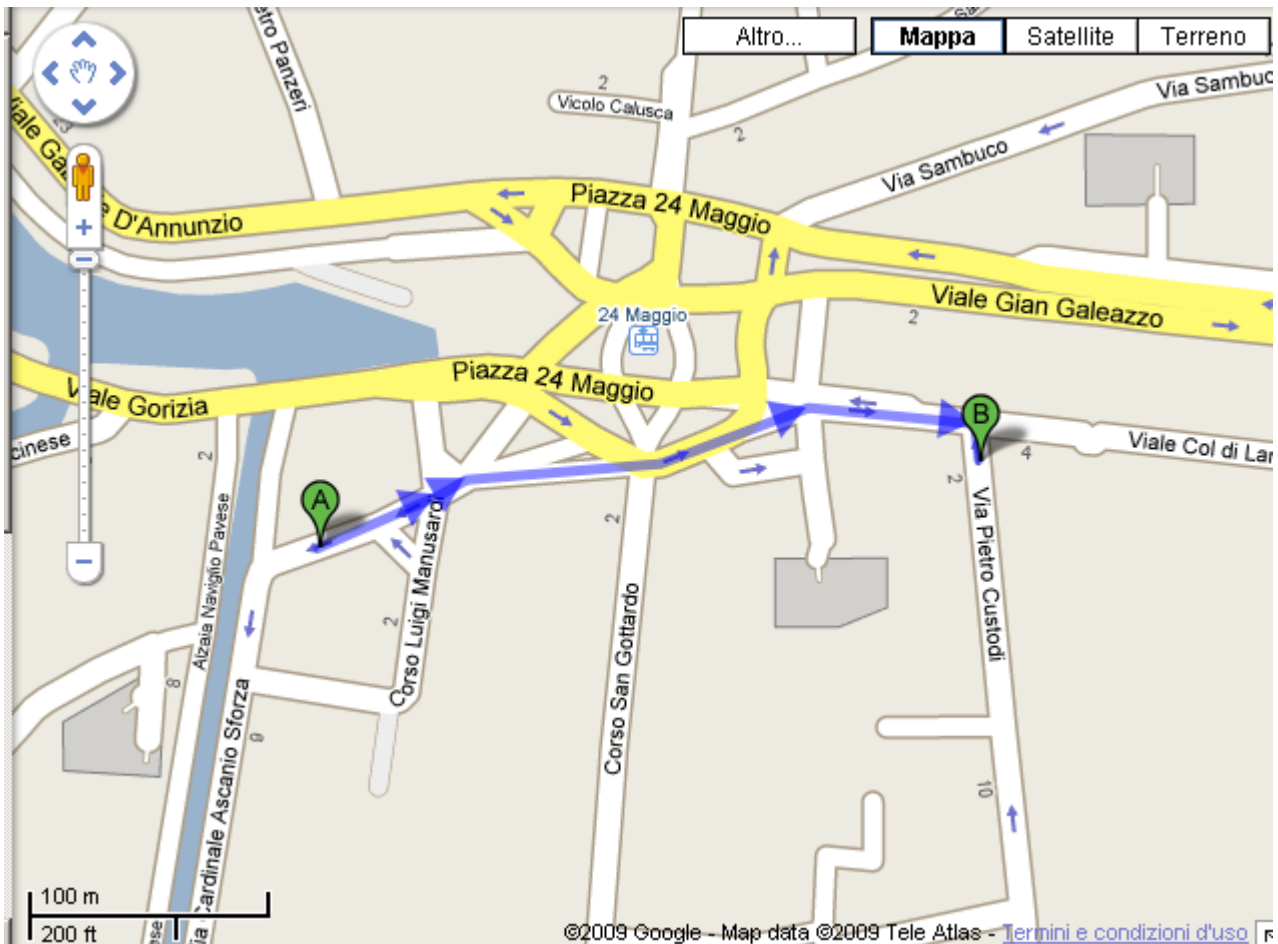
**0,6 km – circa 8 min**

**A** Via Scoglio di Quarto, 3  
20136 Milano

1. Procedi in direzione **est** da **Via Scoglio di Quarto** verso **Corso Luigi Manusardi** 54 m
2. Svolta leggermente a **sinistra** in **Piazza 24 Maggio** 14 m
3. Svolta leggermente a **destra** per rimanere su **Piazza 24 Maggio** 0,2 km
4. Svolta a **destra** in **Via Sambuco** 0,2 km
5. Svolta leggermente a **destra** in **Via Calatafimi** 28 m
6. Svolta leggermente a **sinistra** in **Via Marco Burigozzo** 95 m

**B** Via Marco Burigozzo  
20122 Milano

## DAL RISTORANTE ALL'ALBERGO A PIEDI



Indicazioni (a piedi) per Via Pietro Custodi, 2, 20136 Milano  
**0,3 km – circa 3 min**

**A** Via Scoglio di Quarto, 3  
20136 Milano

1. Procedi in direzione **est** da **Via Scoglio di Quarto** verso **Corso Luigi Manusardi** 54 m
2. Svoltala leggermente a **sinistra** in **Piazza 24 Maggio** 14 m
3. Svoltala leggermente a **destra** per rimanere su **Piazza 24 Maggio** 0,1 km
4. Prosegui su **Viale Col di Lana** 70 m
5. Svoltala a **destra** in **Via Pietro Custodi** 16 m  
La tua destinazione è sulla destra

**B** Via Pietro Custodi, 2  
20136 Milano